



Comune di Besnate

Parco Lombardo della Valle del Ticino

PIANO DI INDIRIZZO FORESTALE

Piano stralcio del Comune di Besnate

CARTA DELL'USO DEL SUOLO



SCALA 1:5000

Gruppo di lavoro per il Parco Lombardo della Valle del Ticino

Tecnico incaricato dal Comune di Besnate






Responsabile del settore: Dott. For. Fulvio Caronni
Consulente: Dott. For. Roberto Musmeci

Dott. Agr. Giovanni Castelli

Settore Vegetazione e Boschi
Parco Lombardo della Valle del Ticino
Via Isonzo, 1 - Pontevicchio
20013 MAGENTA (MI)
Tel. 02/97210.242 - Fax 02/9750607
email boschi@parcoticino.it - www.parcoticino.it

Studio Tecnico Castelli
Via Monteggia, 38
21114 - Laverno Mombello (VA)
tel. 0332651693
e-mail: info@studiotecnico.castelli.eu

Legenda

-  Confini Comune di Besnate
-  Zona di iniziativa comunale (IC)
-  Boschi
-  Uso agricolo
-  Aree oggetto di verifica

