



Comune di Vergiate (VA)



Parco Lombardo della Valle del Ticino



### PIANO DI INDIRIZZO FORESTALE Piano Stralcio del Comune di Vergiate (VA)

TAV 07 - CARTA DELL'ATTITUDINE TURISTICO-RICREATIVA







SCALA 1:10000




Gruppo di lavoro per il Parco Lombardo della Valle del Ticino  
 Responsabile del Settore: Dott. For. Fulvio Caronni  
 Consulente: Dott. For. Roberto Musmeci  
 Dott. Ing. Marco Tagliabue  
 Settore Vegetazione e Boschi - GIS  
 Parco Lombardo della Valle del Ticino  
 Via Isorno, 1 - Pontevecchio  
 20013 MAGERIA (MI)  
 Tel. 0297210226 - Fax 0297950607  
 email: boschi@parcoticino.it - www.parcoticino.it

Tecnico incaricato dal Comune di Vergiate  
 Dott. For. Alessandro Nicoloso  
 Studio Tecnico Nicoloso  
 Viale Cadorna 27  
 20025 LEGNANO (MI)  
 tel. 0331 455 657  
 a.nicoloso@studionicoloso.com

### Legenda

-  Confine comunale Vergiate
-  Zona di iniziativa comunale orientata (IC)
-  Area Monte San Giacomo e contermini a sentieri
-  Sentieri Vie Verdi Ticino

### Attitudini turistico-ricreative dei soprasuoli

-  1 - Molto bassa
-  2
-  3
-  4
-  5 - Molto alta

