






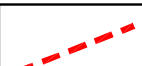






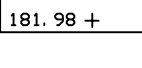
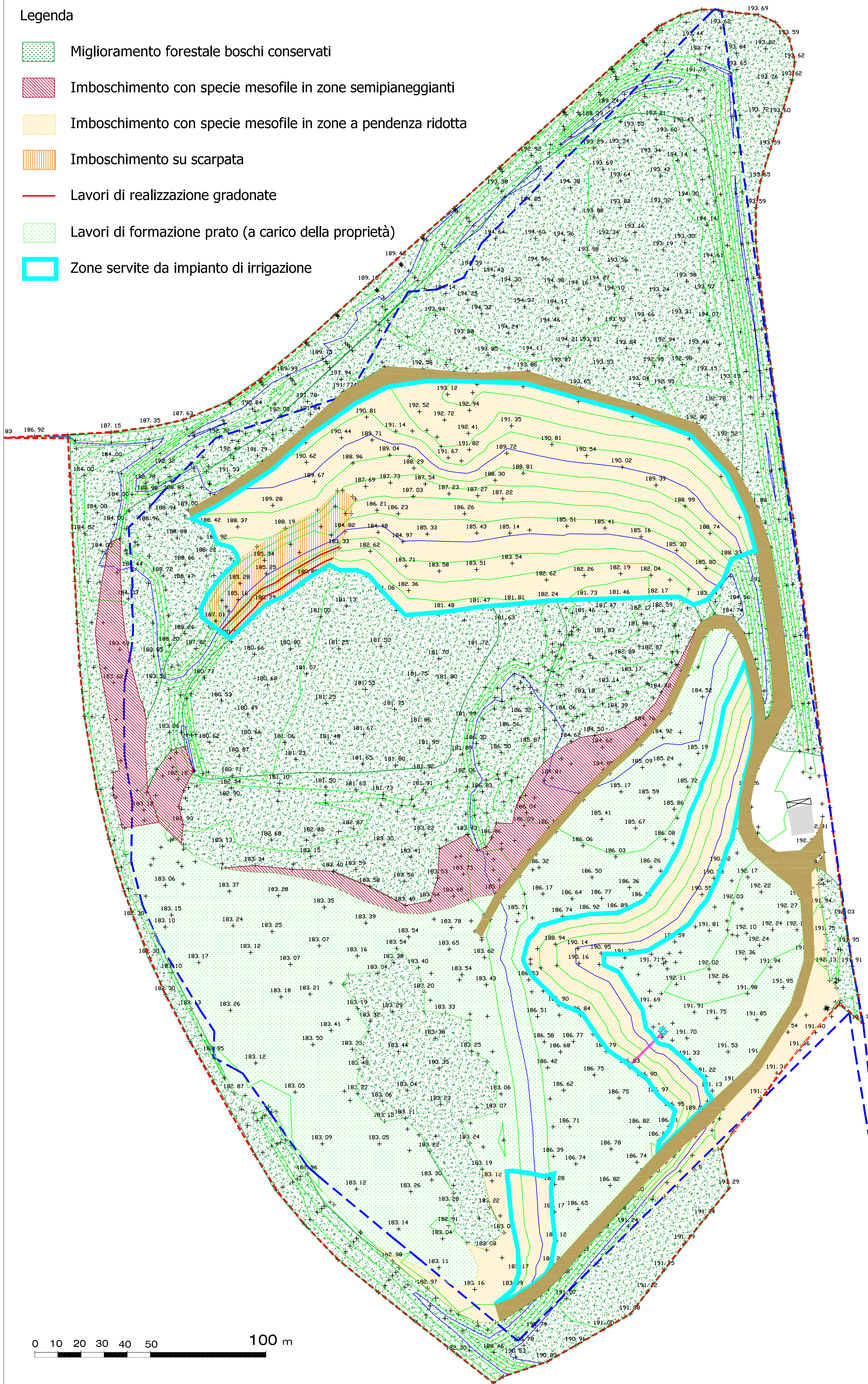


Legenda

-  Miglioramento forestale boschi conservati
-  Imboschimento con specie mesofile in zone semipianeggianti
-  Imboschimento con specie mesofile in zone a pendenza ridotta
-  Imboschimento su scarpata
-  Lavori di realizzazione gradonate
-  Lavori di formazione prato (a carico della proprietà)
-  Zone servite da impianto di irrigazione

LEGENDA

-  PERIMETRO RILIEVO FEBBRAIO 2017
-  LIMITE AREA IN DISPONIBILITA'
-  CURVE DI LIVELLO DIRETTRICI (5m)
-  CURVE DI LIVELLO SECONDARIE (1m)
-  TRACCE DI SEZIONE
-  PUNTI FISSI
-  PERCORRENZE INTERNE
-  AREE NON MOVIMENTATE





**PARCO LOMBARDO
DELLA VALLE DEL TICINO**

**PROGETTO DI RECUPERO AMBIENTALE E DI
FORESTAZIONE DELLA CAVA EX FOSSA BUSTESE**

Lonate Pozzolo (VA)

PROGETTO ESECUTIVO

PLANIMETRIA DEGLI INTERVENTI

Tav. 1

SCALA 1:1000

giugno 2020

il progettista
Dott. For. Guido Locatelli






Via Brunelli Maioni, 44 - 28021 Borgomanero (No) - p.iva 01603530039
Tel. 0322 836083- Fax 0322 842535 - www.silvapiemonte.com - info@silvapiemonte.com