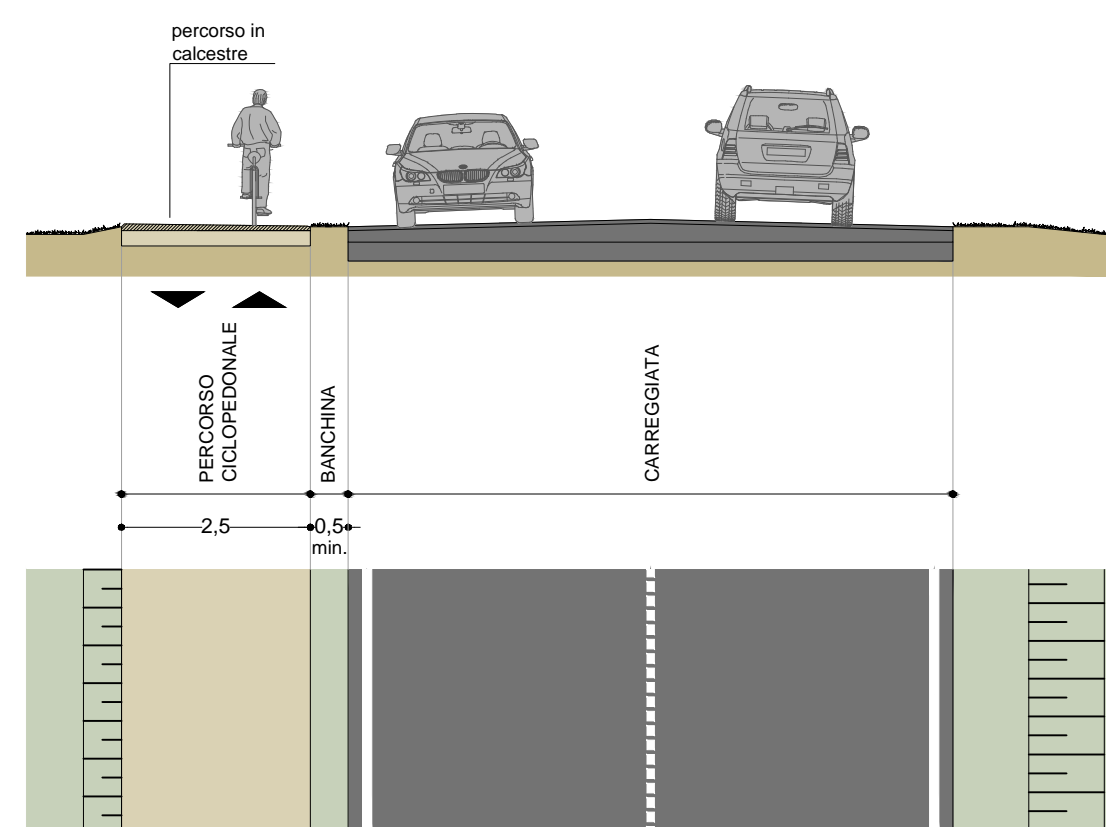


PERCORSI IN SEDE PROPRIA LUNGO LE SS 494 E SS 52
BIDIREZIONALI SU UN SOLO LATO STRADA

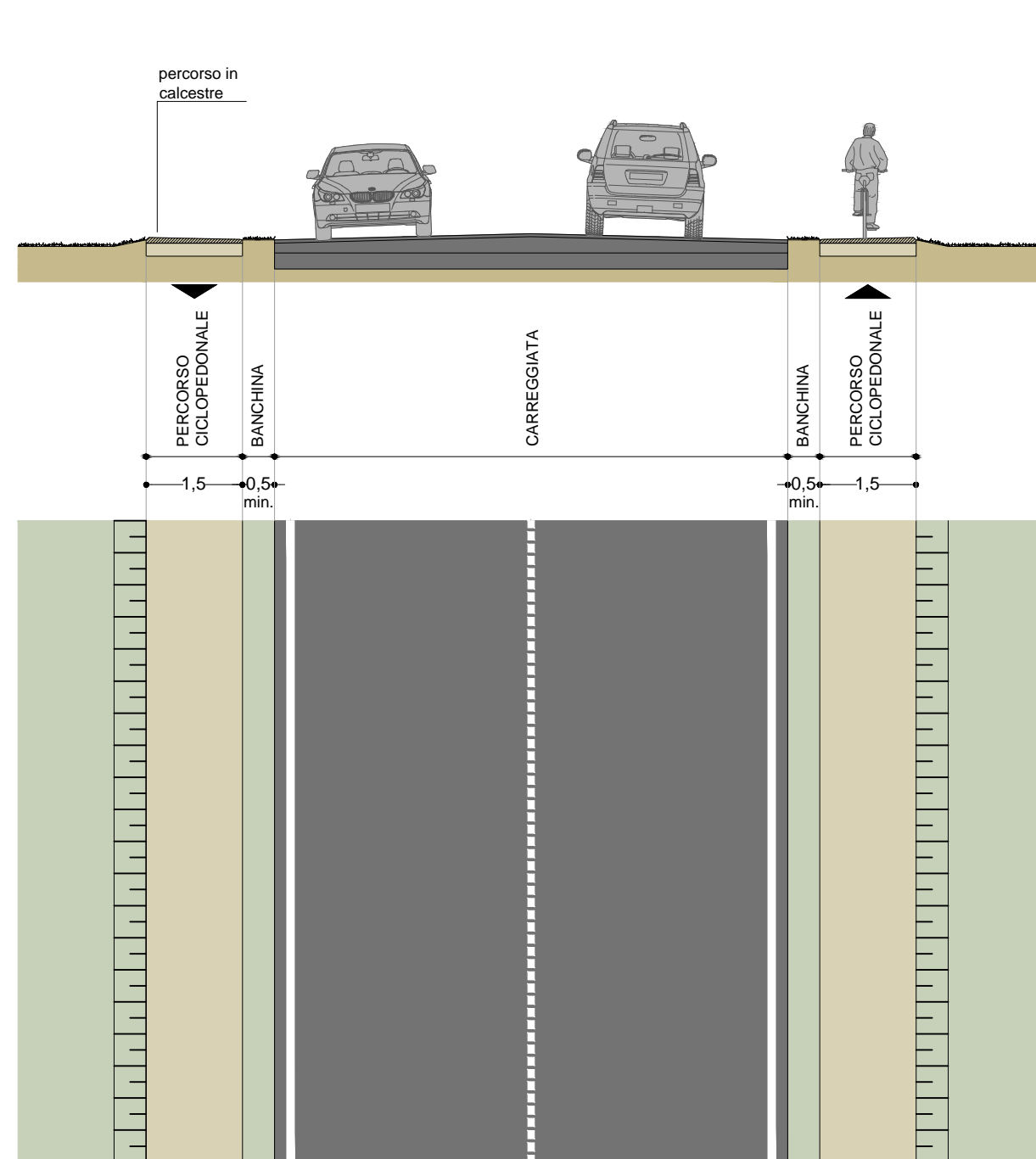
SEZIONE TIPO 1A - SCALA 1:100



INTERVENTI:
- realizzazione percorso in calcestruzzo
- realizzazione segnaletica orizzontale e verticale stradale e di indicazione percorso

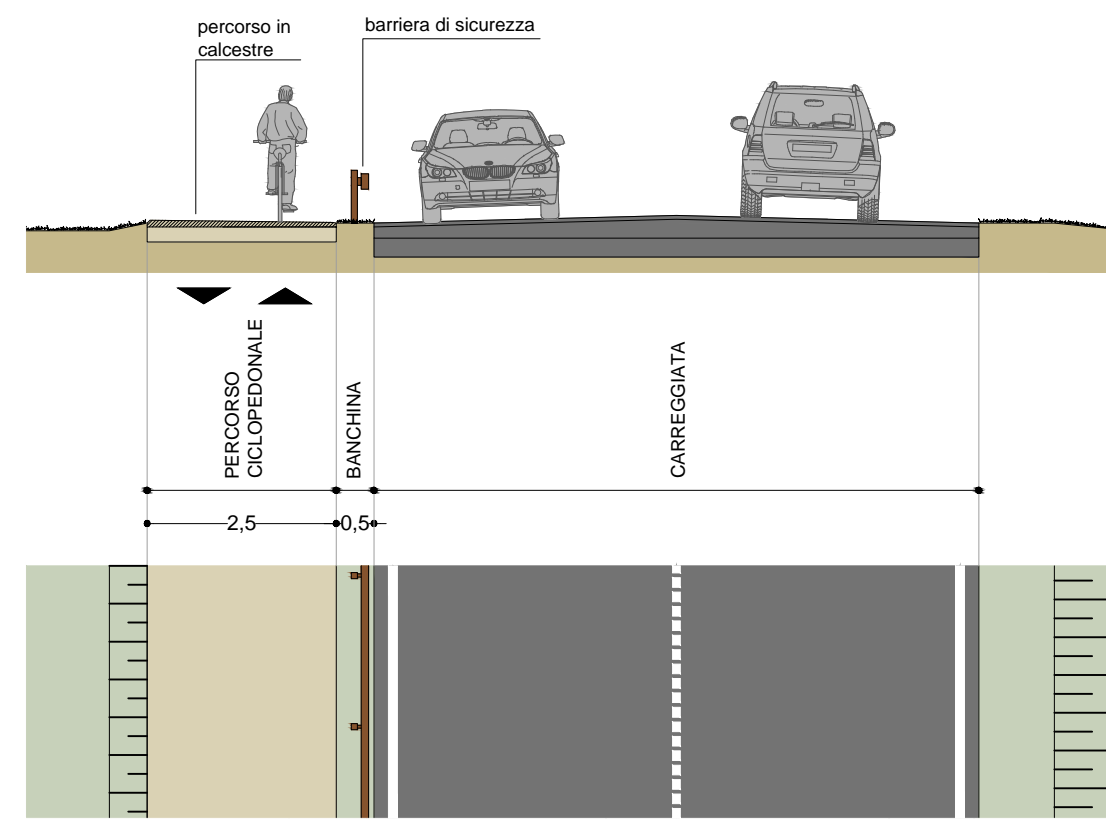
PERCORSI IN SEDE PROPRIA LUNGO LA SS 494
MONODIREZIONALE SU DUE LATI DELLA CARREGGIATA

SEZIONE TIPO 2A - SCALA 1:100



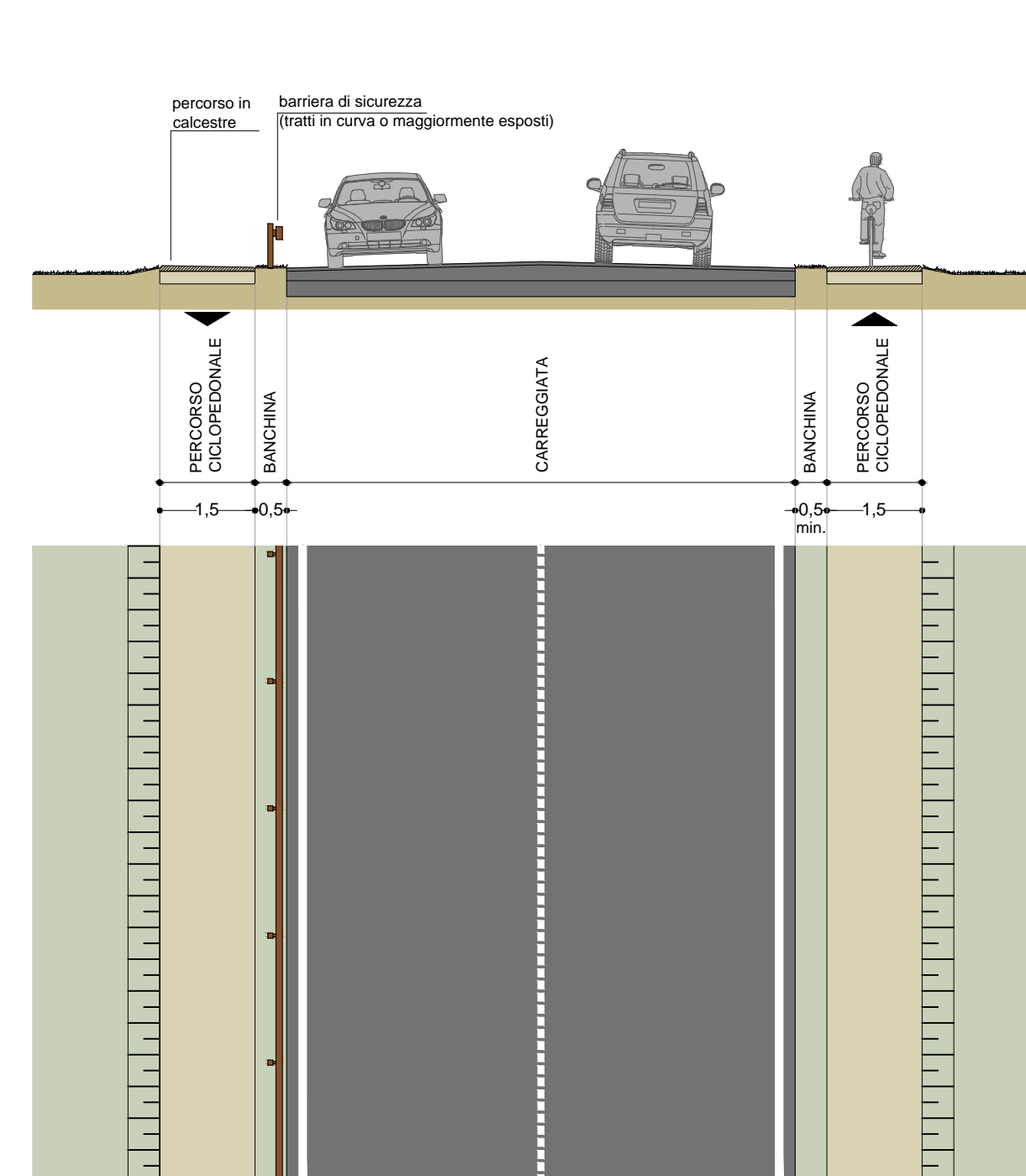
INTERVENTI:
- realizzazione percorso in calcestruzzo
- realizzazione segnaletica orizzontale e verticale stradale e di indicazione percorso

SEZIONE TIPO 1B CON BARRIERA DI SICUREZZA - SCALA 1:100



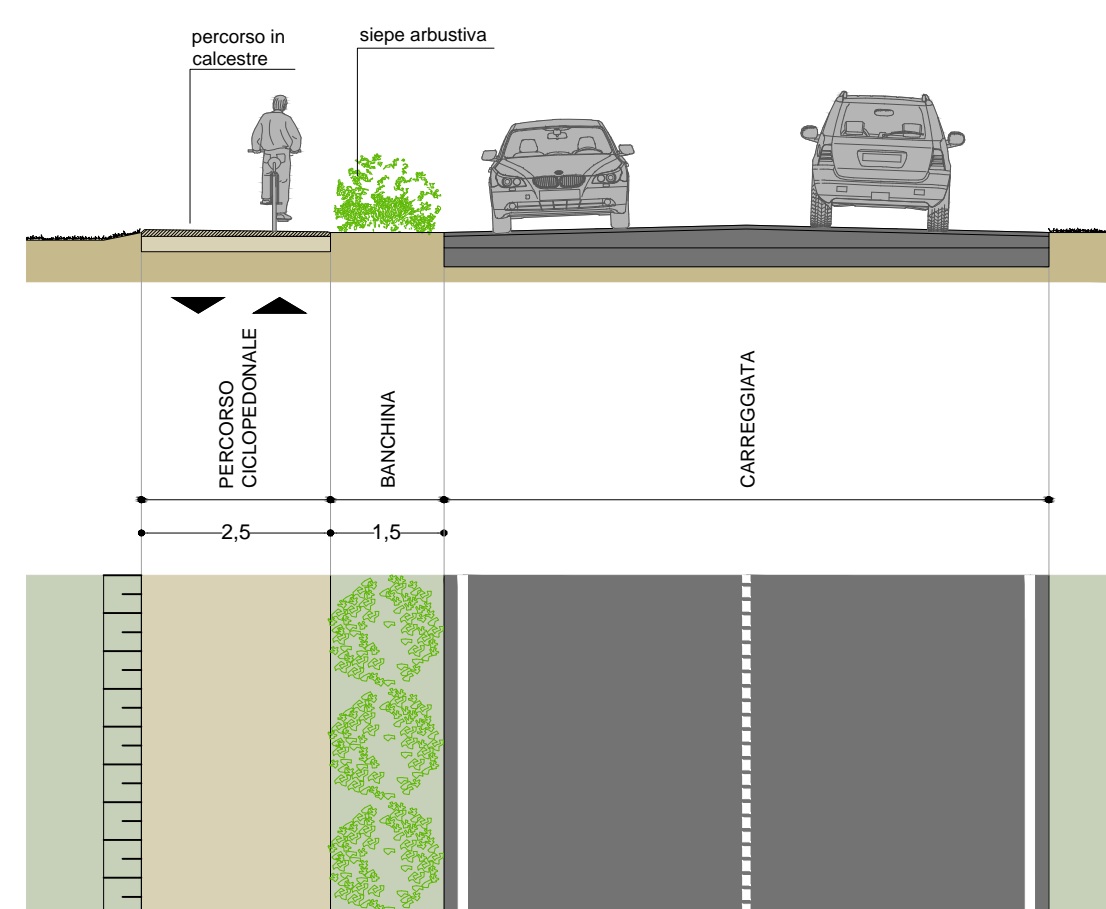
INTERVENTI:
- realizzazione percorso in calcestruzzo
- realizzazione di tratti di barriera di sicurezza (sezione tipo 1b): barriera prevista nel progetto stradale
- realizzazione segnaletica orizzontale e verticale stradale e di indicazione percorso

SEZIONE TIPO 2B - SCALA 1:100



INTERVENTI:
- realizzazione percorso in calcestruzzo
- realizzazione di tratti di barriera di sicurezza (sezione tipo 2b): barriera prevista nel progetto stradale
- realizzazione segnaletica orizzontale e verticale stradale e di indicazione percorso

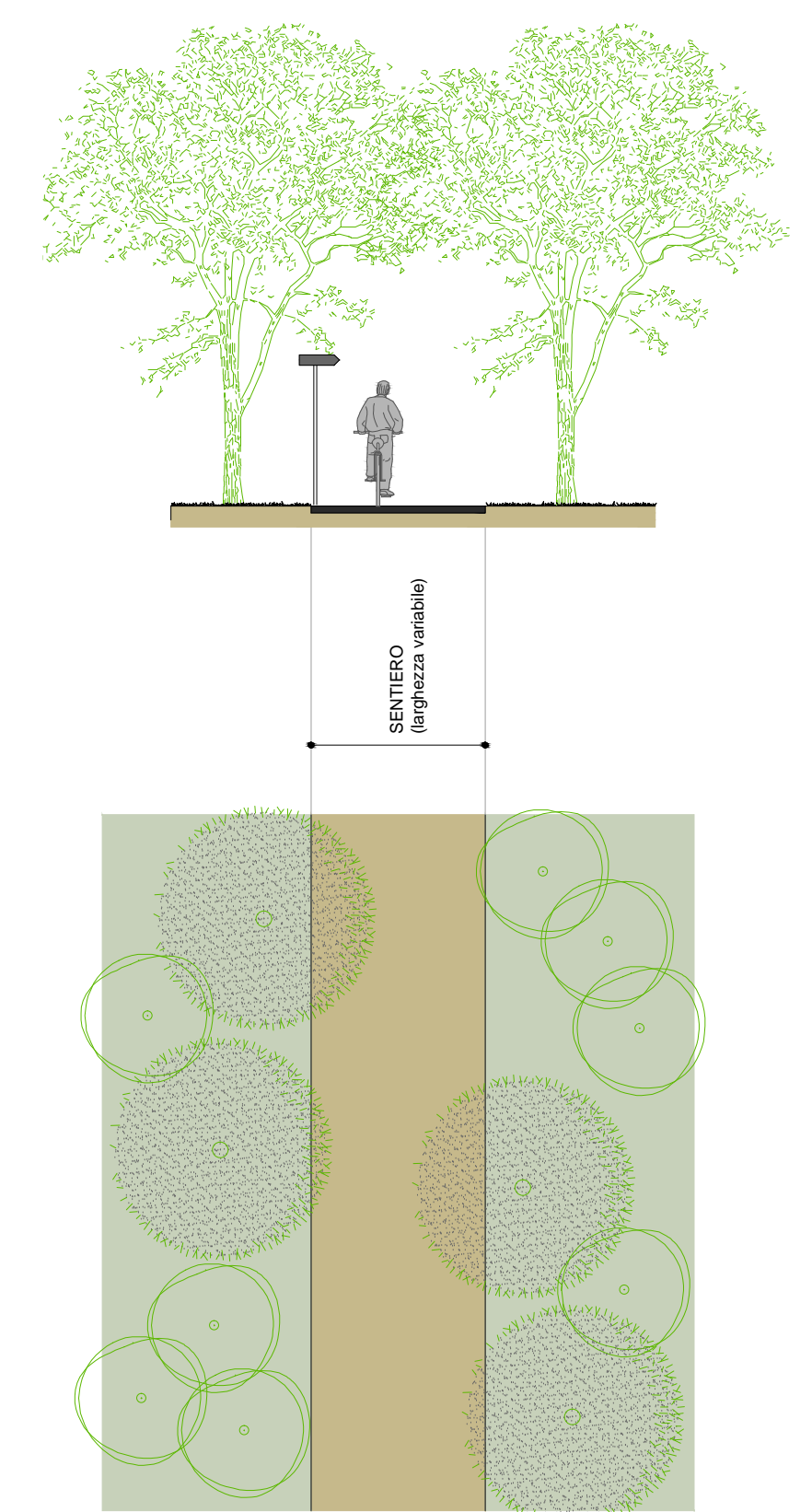
SEZIONE TIPO 1C CON SIEPE ARBUSTIVA - SCALA 1:100



INTERVENTI:
- realizzazione percorso in calcestruzzo
- messa a dimora di siepe arbustiva
- realizzazione segnaletica orizzontale e verticale stradale e di indicazione percorso

PERCORSI SU SENTIERI ESISTENTI IN AREA BOSCATI

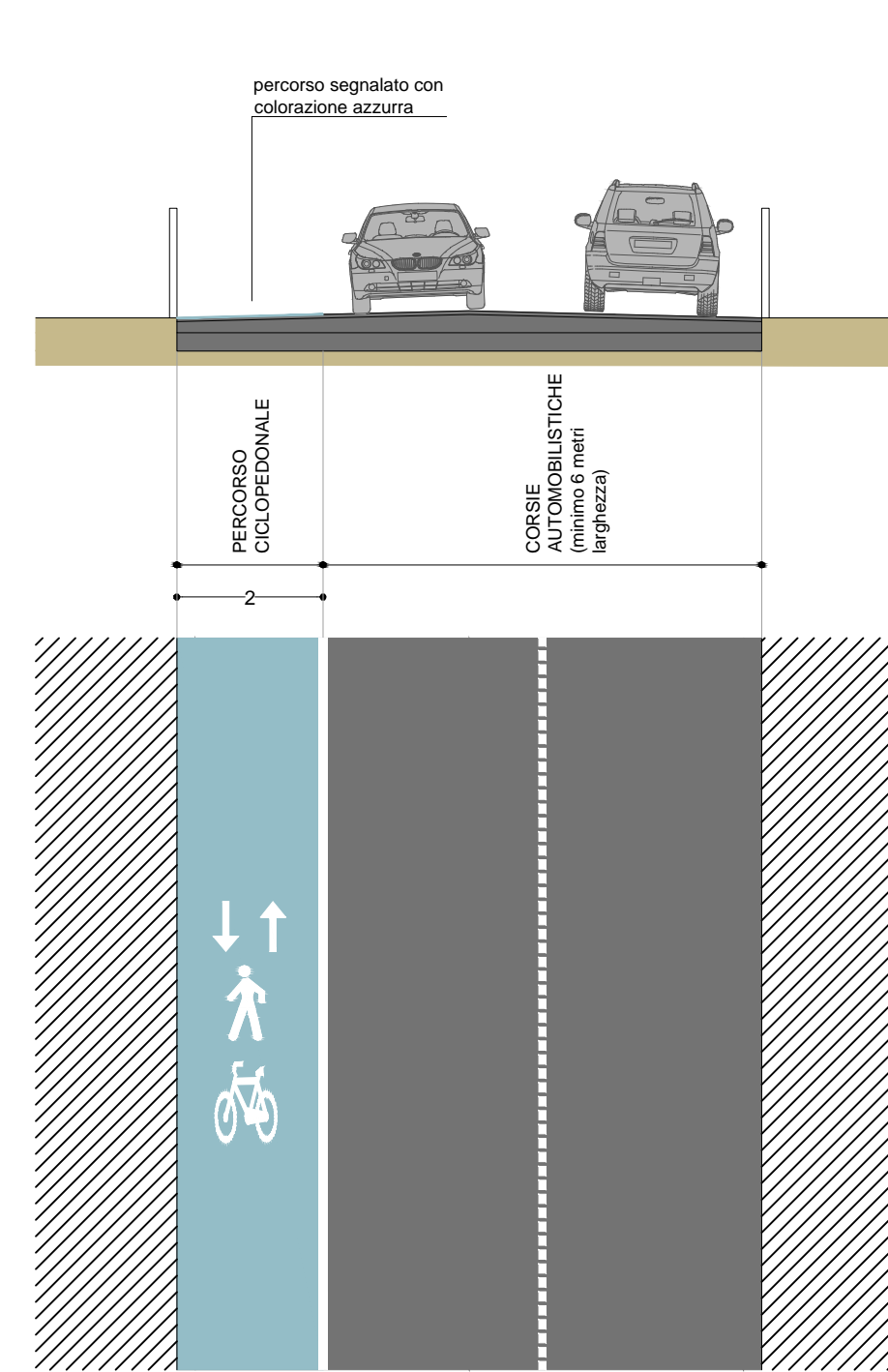
SEZIONE TIPO 7 - SCALA 1:100



INTERVENTI:
- compattazione e livellamento del sentiero esistente
- realizzazione segnaletica verticale percorso

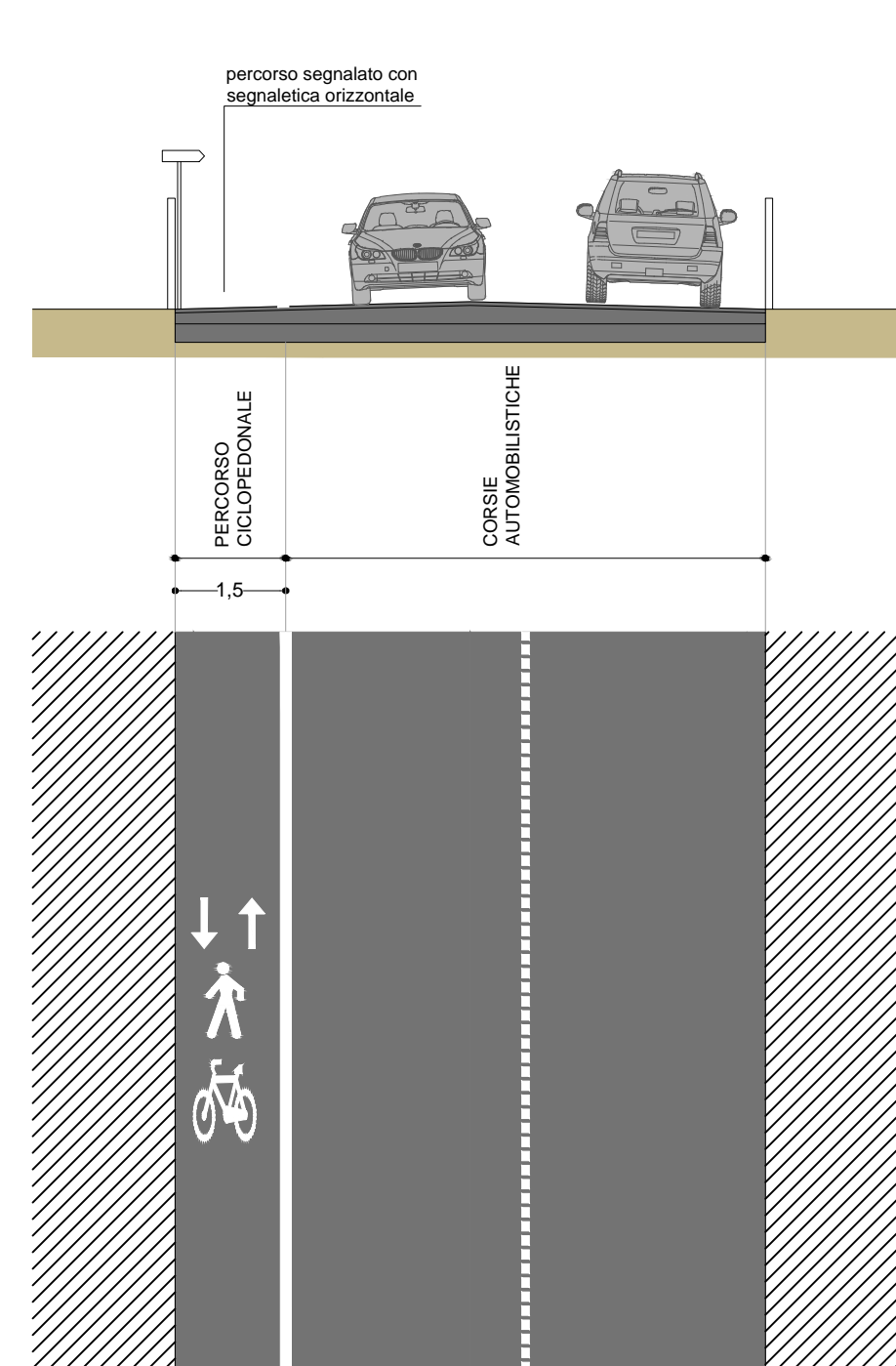
PERCORSI URBANI DA DELIMITARE CON SEGNALETICA VERTICALE E ORIZZONTALE

SEZIONE TIPO 3A - SCALA 1:100



INTERVENTI:
- realizzazione di colorazione azzurra per delimitazione del percorso
- realizzazione segnaletica orizzontale e verticale stradale e di indicazione percorso

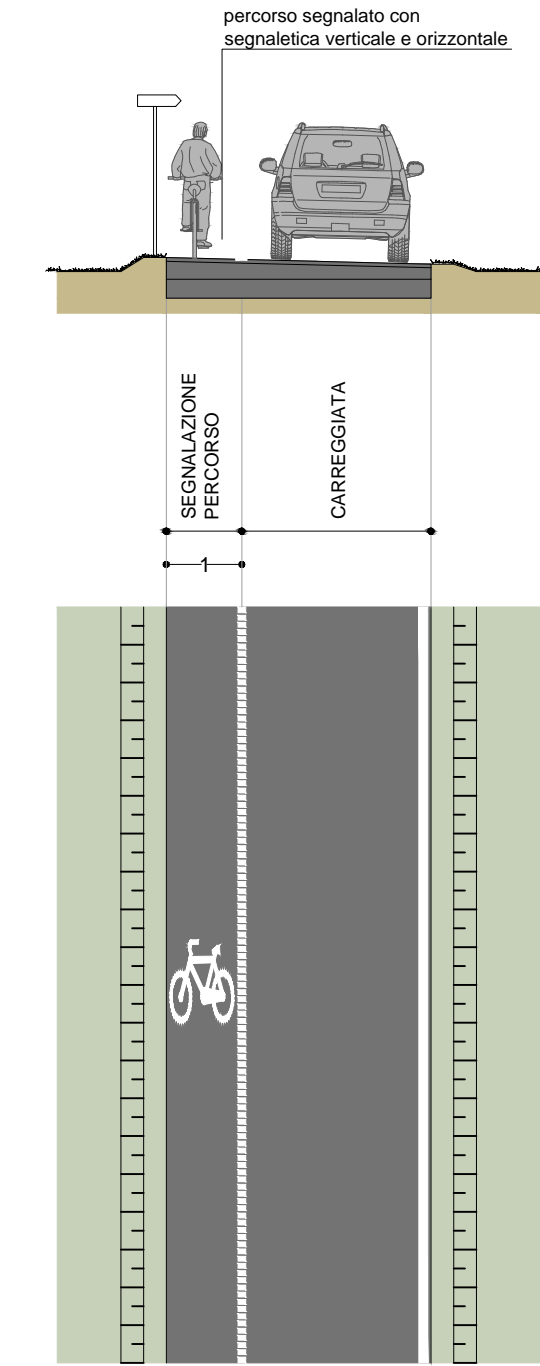
SEZIONE TIPO 3B - SCALA 1:100



INTERVENTI:
- realizzazione segnaletica orizzontale e verticale stradale e di indicazione percorso

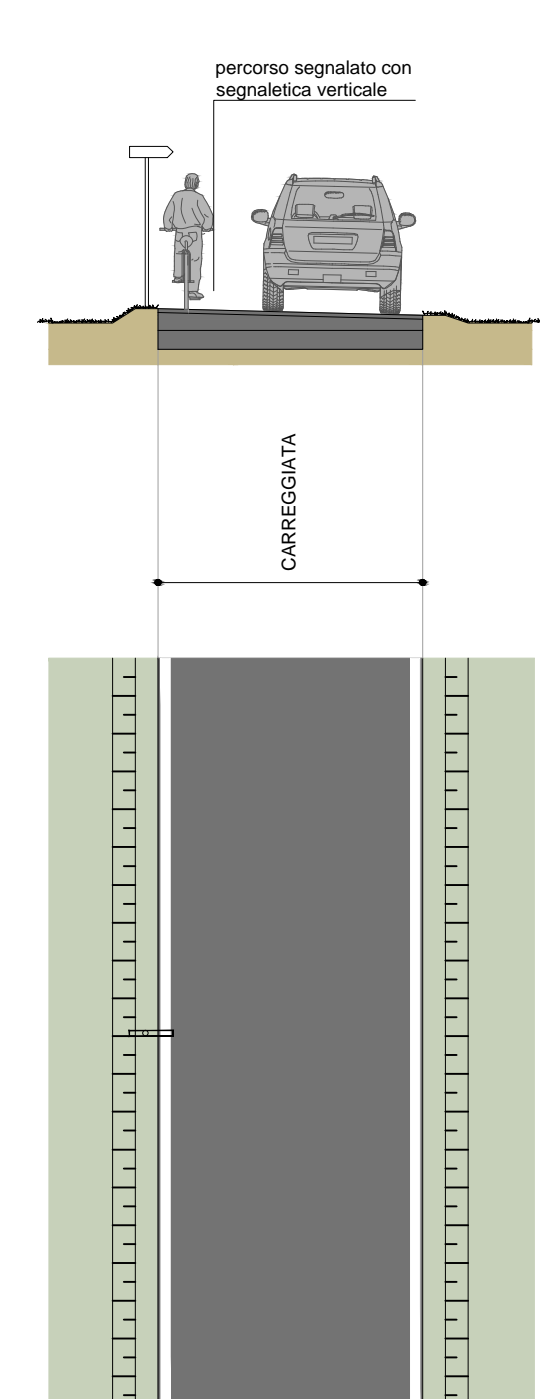
PERCORSI SU STRADE ESISTENTI ASFALTATE DA DELIMITARE
CON SEGNALETICA VERTICALE E ORIZZONTALE

SEZIONE TIPO 4A - SCALA 1:100



INTERVENTI:
- realizzazione segnaletica orizzontale e verticale stradale e di indicazione percorso

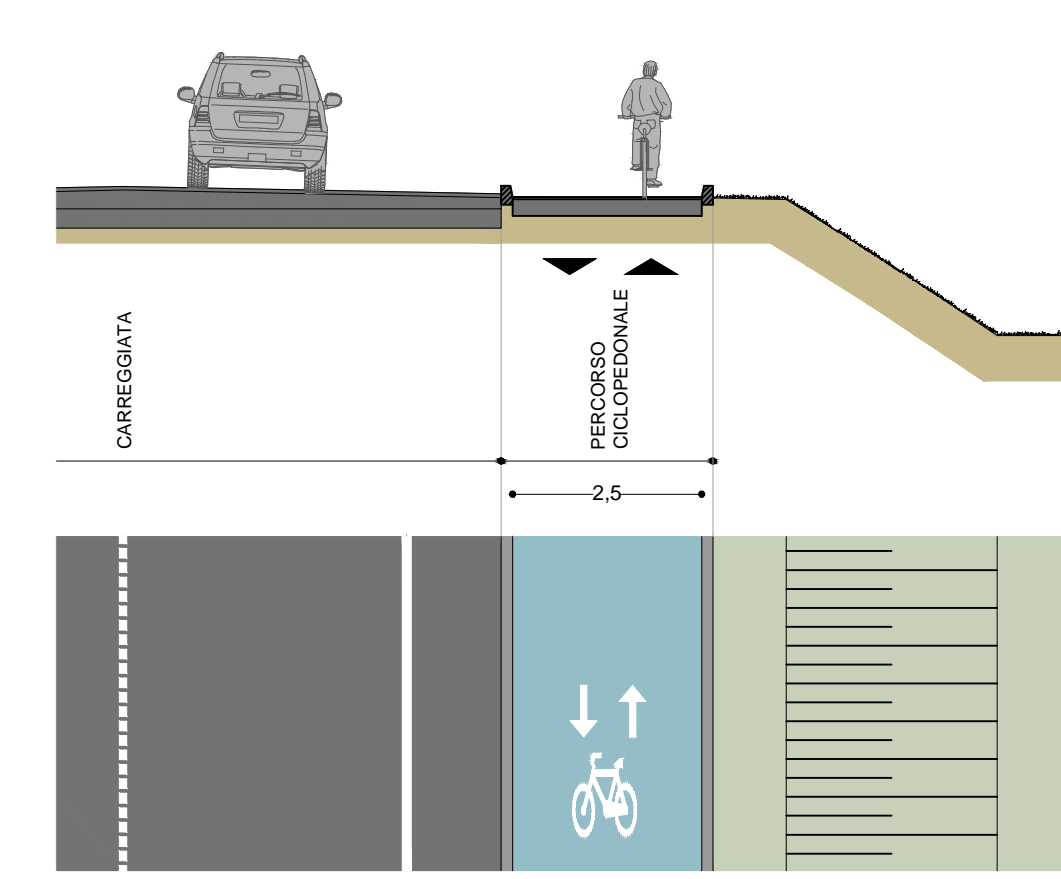
SEZIONE TIPO 4B - SCALA 1:100



INTERVENTI:
- realizzazione segnaletica verticale di indicazione del percorso

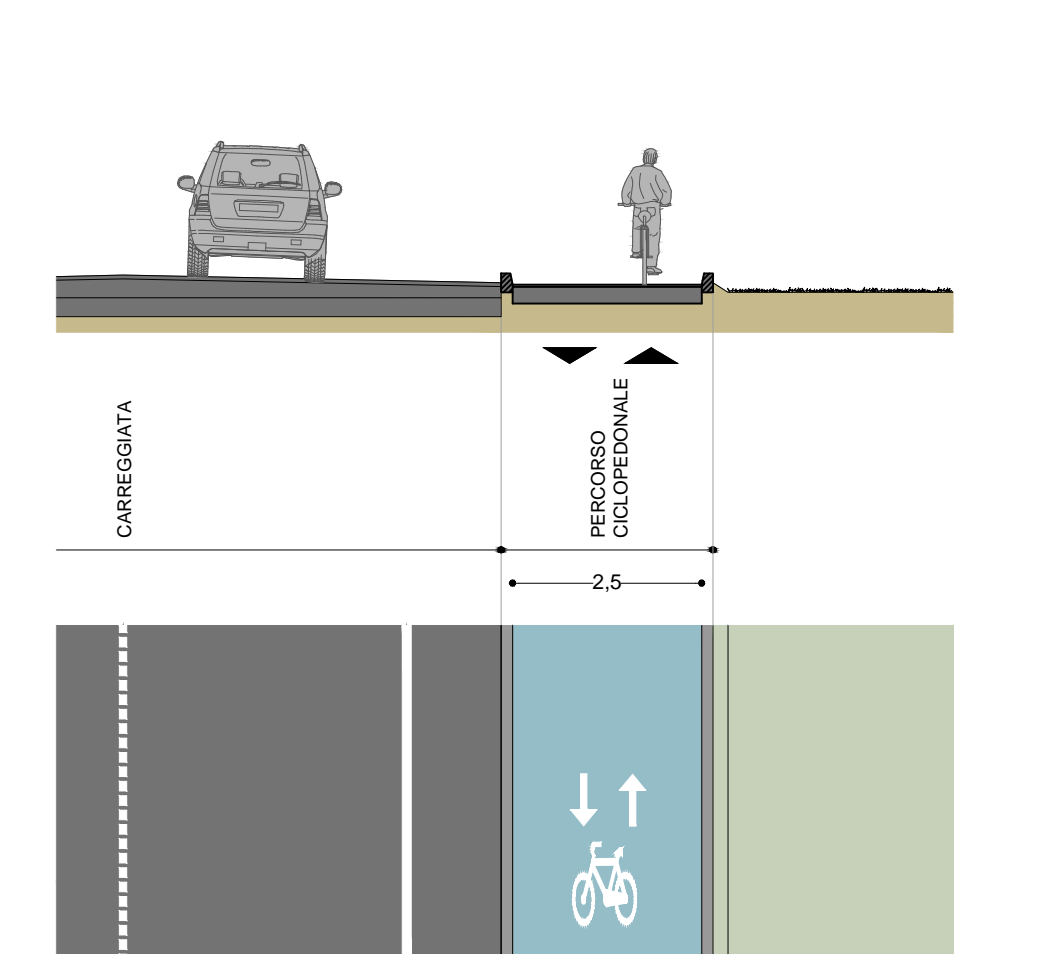
PERCORSO URBANO IN VIGEVANO SU SEDE PROPRIA

SEZIONE TIPO 5A IN RILEVATO - SCALA 1:100



INTERVENTI:
- realizzazione percorso con pavimentazione in asfalto (ampliamento rilevato stradale)
- realizzazione segnaletica orizzontale e verticale stradale e di indicazione percorso

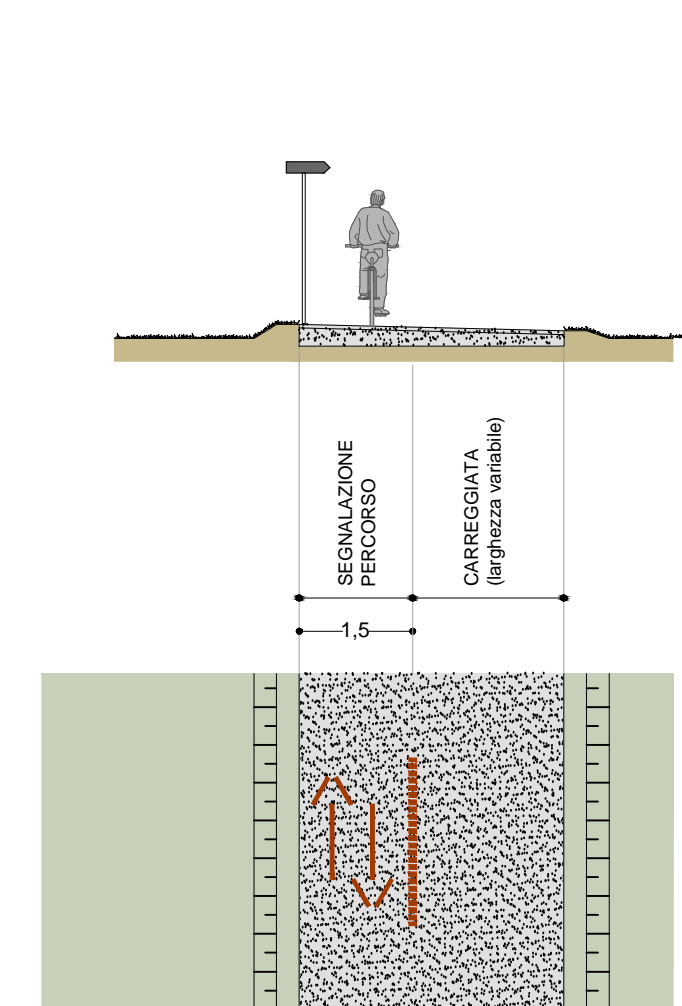
SEZIONE TIPO 5B A RASO - SCALA 1:100



INTERVENTI:
- realizzazione percorso con pavimentazione in asfalto (affiancato alla carreggiata stradale)
- realizzazione segnaletica orizzontale e verticale stradale e di indicazione percorso

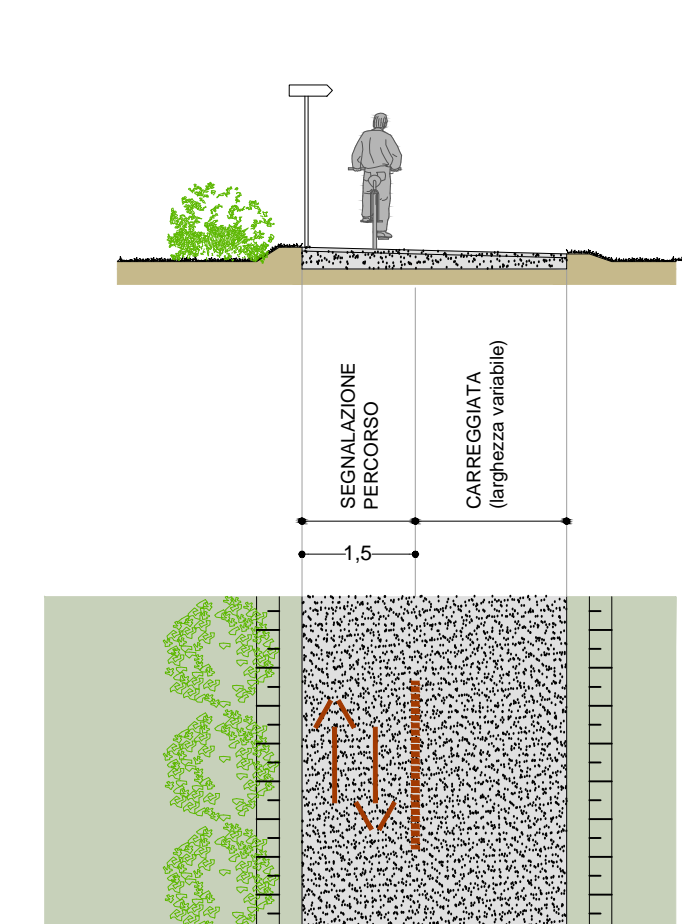
PERCORSI SU STRADE ESISTENTI STERRATE DA DELIMITARE
CON SEGNALETICA VERTICALE E ORIZZONTALE

SEZIONE TIPO 6A - SCALA 1:100



INTERVENTI:
- ripristino tratti di pavimentazione dissestati
- realizzazione segnaletica verticale percorso
- realizzazione segnaletica orizzontale percorso

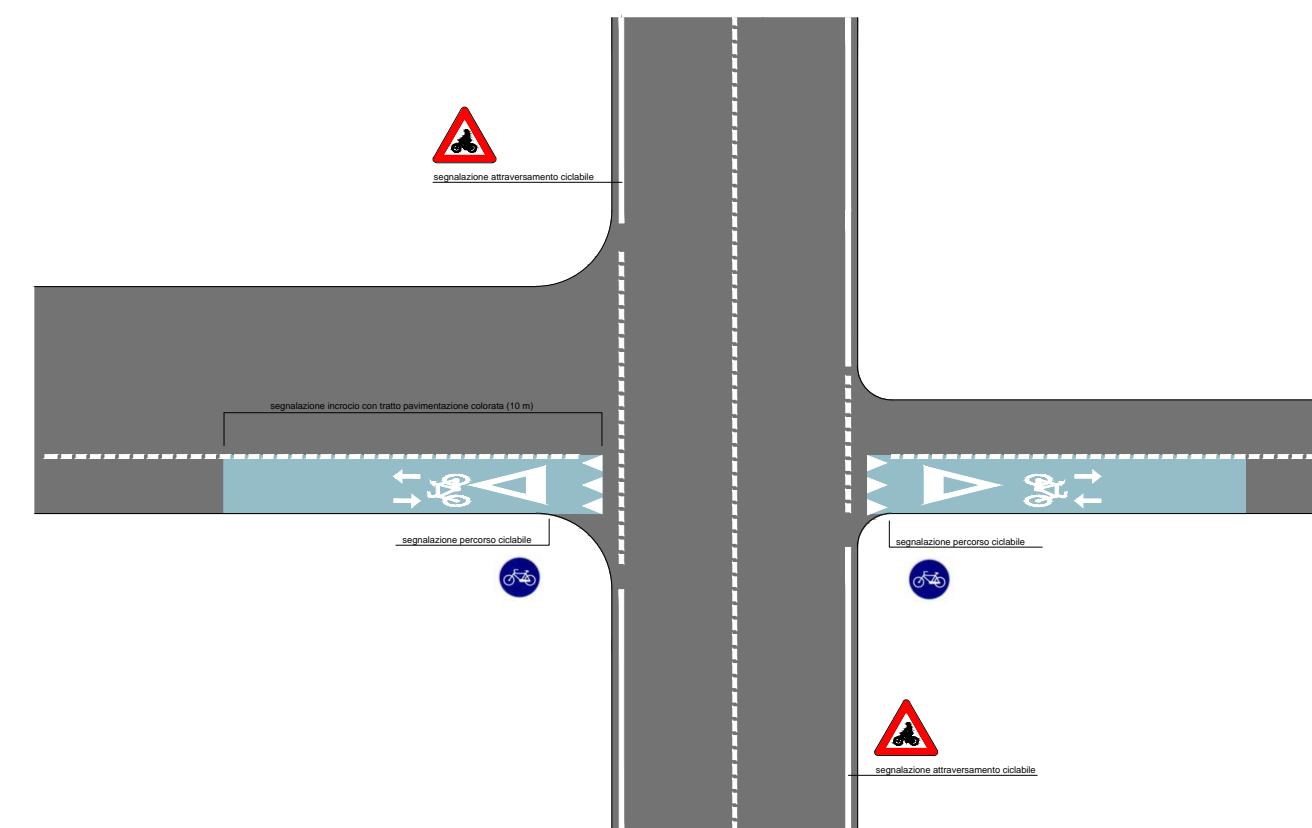
SEZIONE TIPO 6B CON SIEPE ARBUSTIVA - SCALA 1:100



INTERVENTI:
- ripristino tratti di pavimentazione dissestati
- realizzazione segnaletica verticale percorso
- realizzazione segnaletica orizzontale percorso

SCHEMI DI ATTRAVERSAMENTO

ATTRAVERSAMENTO INCROCIO A RASO CON PERCORSO
CICLABILE SENZA DIRITTO DI PRECEDENZA - SCALA 1:200



ATTRAVERSAMENTO ROTATORIA - SCALA 1:500

