

# SCHEDA DI RILEVAMENTO DELLE AREE DEGRADATE

N° 086

Data	gennaio 2007		
Riferimento	cartografico al 10.000 - Tav.	A7 d2	
Comune	GAMBOLO'		Prov. PV
Località	Via Mazzini - Strada Vicinale di Pozzolo		
Superficie Ha		Falda scoperta mq.	
Situazione	altimetrica	Quota min	Quota max
		100	101
Zona PTC	C2 - Zona agricolo forestale a prevalente interesse paesaggistico e bene di interesse naturalistico ( n. 7 )		Uso attuale Agricolo

## DESCRIZIONE DELL'AREA E NOTE

## CRITERI DI INTERVENTO

Parte in Area attrezzata per i nomadi e parte area naturalistica

## FINALITÀ COMPATIBILI

## LIMITI DI ACCETTABILITÀ

CONSORZIO PARCO TICINO

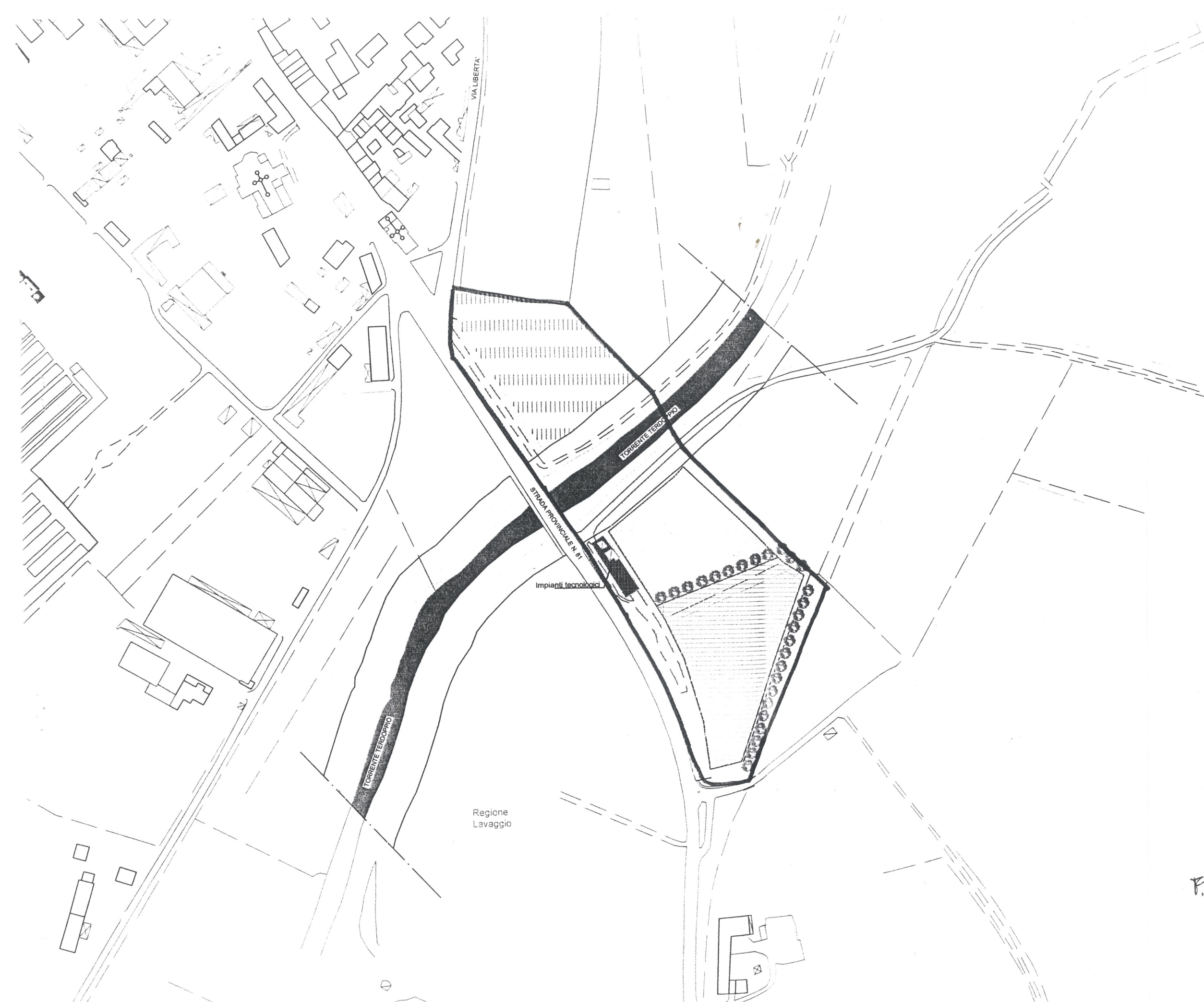
Allegato alla deliberazione  
C.D.A. n° 20 del 28.02.07

IL SEGRETARIO


F.T.O. D.ssa Pierluisa Vimercati

IL PRESIDENTE


F.T.O. (MILENA BERTANI)



Fascia di rispetto Torrente Terdoppio



Area destinata a campo di sosta per nomadi



Area agricola di rispetto



Area soggetta a riqualificazione

Perimetrazione area "R"

CONSORZIO PARCO TICINO

Allegato alla deliberazione  
C.D.A. n° 20 del 28/02/07

Consorzio Parco Lombardo  
della Valle del Ticino

A 2007 1519 del 01-02-2007



0700001519000

IL PRESIDENTE  
P.T.O. (MILENA BERTANI)

IL SEGRETARIO  
P.T.O. D.ssa Pierluisa Vimercati

SCALA 1:2000