

Comune di Vergiate (VA)



Parco Lombardo della Valle del Ticino



**PIANO DI INDIRIZZO FORESTALE**  
 Piano Stralcio del Comune di Vergiate (VA)  
**CARTA DELLE TRASFORMAZIONI AMMESSE**



SCALA 1:10.000

Gruppo di lavoro per il Parco Lombardo della Valle del Ticino

Tecnico incaricato dal Comune di Vergiate









Responsabile del Settore: Dott. For. Fulvio Caronni  
 Consulente: Dott. For. Roberto Miumma

Dott. For. Alessandro Nicoloso

Settore Vegetazione e Boschi  
 Parco Lombardo della Valle del Ticino  
 Via Isonzo, 1 - Pontevicchio  
 20013 MAGENTA (MI)  
 Tel. 0257210236 - Fax 0257950607  
 email: boschi@parcoticino.it - www.parcoticino.it

Studio Tecnico Nicoloso  
 Viale Cadorna 27  
 20025 Legnano (MI)  
 tel. 0331 455 657  
 a.nicoloso@studionicoloso.com

**Legenda**

-  Confine comunale Vergiate
-  Zona di iniziativa comunale orientata (IC)
- Trasformabilità dei boschi**
-  Boschi non trasformabili
-  Boschi oggetto di trasformazione a delimitazione esatta per fini urbanistici
-  Boschi oggetto di trasformazione a delimitazione areale per fini agricoli e per la biodiversità
-  Boschi oggetto di trasformazione a delimitazione areale per il recupero delle aree R - Aree degradate da recuperare
-  Boschi oggetto di trasformazione a delimitazione areale per il recupero delle aree D - Aree di promozione economica e sociale
-  Boschi oggetto di trasformazione speciale
-  Area oggetto di verifica per la classificazione a bosco