



Comune di Vergiate (VA)



Parco Lombardo della Valle del Ticino



PIANO DI INDIRIZZO FORESTALE

Piano Stralcio del Comune di Vergiate (VA)

CARTA DEI VINCOLI



SCALA 1:10.000

Gruppo di lavoro per il Parco Lombardo della Valle del Ticino

Tecnico incaricato dal Comune di Vergiate
























Responsabile del Settore: Dott. For. Fulvio Caronni
Consulente: Dott. For. Roberto Musmeci

Dott. For. Alessandro Nicoloso

Settore Vegetazione e Boschi
Parco Lombardo della Valle del Ticino
Via Isorno, 1 - Pontevecchio
20035 MANGENTA (MI)
Tel. 0297210226 Fax 0297950607
email: boschi@parcoticino.it www.parcoticino.it

Studio Tecnico Nicoloso
Viale Cadorna 27
20025 Legnano (MI)
tel. 0331 445 657
a.nicoloso@studionicoloso.com

Legenda

-  Confine comunale Vergiate
-  Confini Comunali
-  Zona di iniziativa comunale orientata (IC)
-  Boschi da seme
-  Vincolo idrogeologico
- Fasce fluviali P.A.I.**
-  Fascia di deflusso della piena (Fascia A)
-  Fascia di esondazione (Fascia B)
-  Area di inondazione per piena catastrofica (Fascia C)
- Rete Natura 2000**
-  Zone di Protezione Speciale
-  Zone Speciali di Conservazione
- D.lgs.42/2004**
-  Bellezze individuali (Art.136, comma 1, lettere a e b)
-  Bellezze d'insieme (Art. 136, comma 1, lettere c e d)
-  Parchi istituiti (Art. 142 comma 1, lettera f)
-  Riserve istituite (Art. 142 comma 1, lettera f)
-  SIBA - Fiumi
-  Fiumi, torrenti, corsi d'acqua e sponde (Art. 142, comma 1, lettera c)
-  Territori contermini ai laghi (Art. 142, comma 1, lettera b)
-  Zone umide (Art. 142, comma 1, lettera i)
-  Ambiti di particolare interesse ambientale (ex PTPR) - TAV4
-  Usi civici (Art. 142, comma 1, lettera h)
-  SIBA - Territori coperti da foreste e da boschi
- Boschi perimetrati dal PIF**
-  Boschi
-  Aree oggetto di verifica

